BẢN ĐỒ ĐIỀU CHỈNH QUY HOẠCH SỬ DỤNG ĐẤT ĐẾN NĂM 2030

HUYỆN KIM ĐỘNG - TỈNH HƯNG YÊN

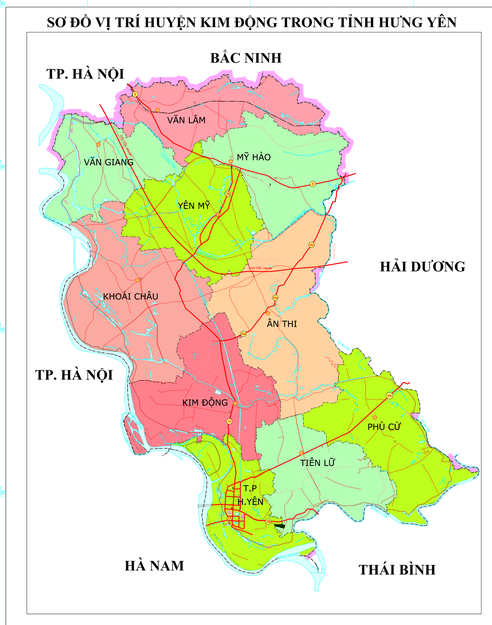

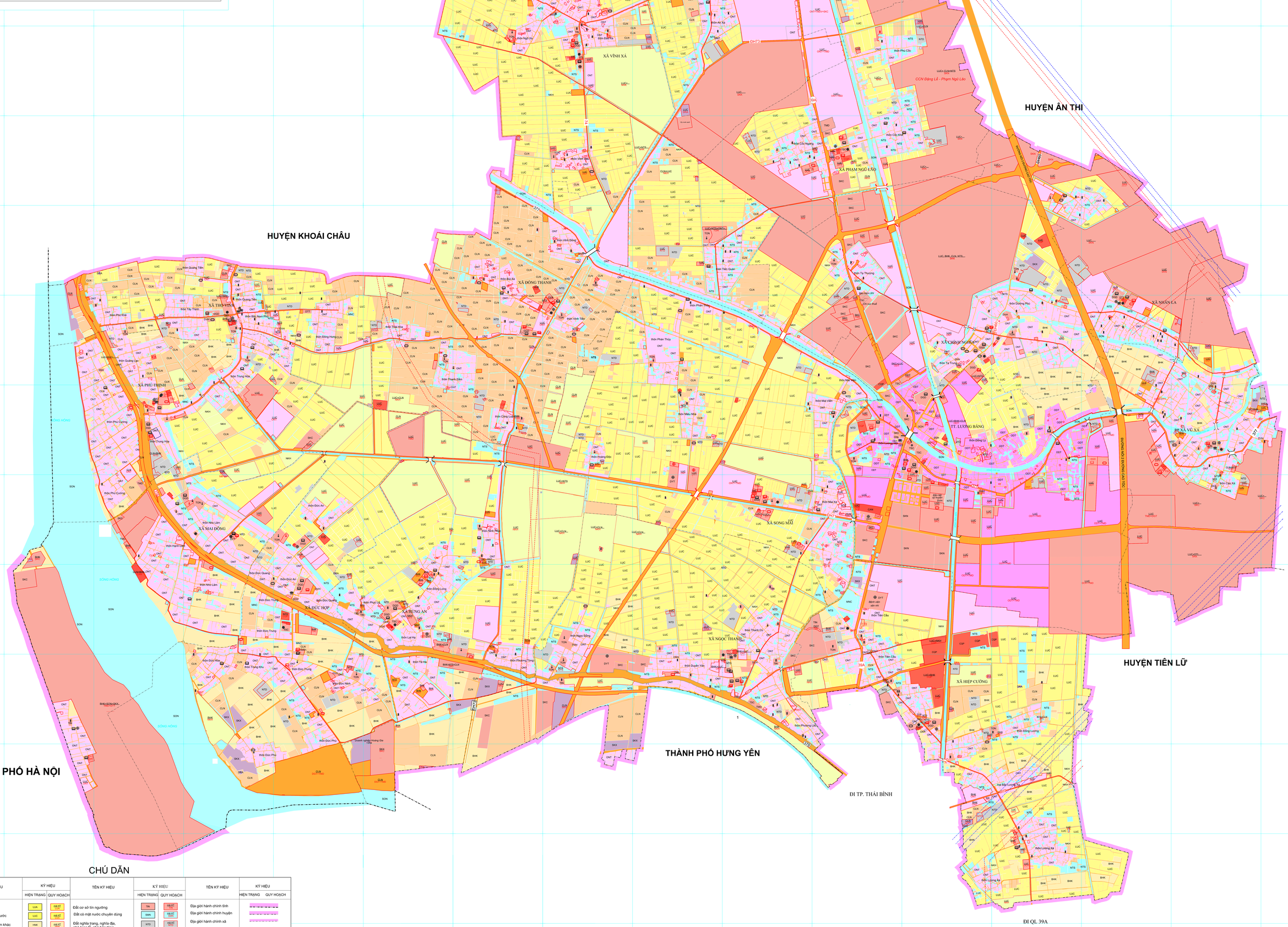

CHÚ DẪN

TÊN KÝ HIỆU	KÝ HIỆU HIỆN TRẠNG	KÝ HIỆU QUY HOẠCH
Đất trồng lúa	LUA	ĐẤT LÚA LUA
Đất chuyên trồng lúa nước	LUC	ĐẤT LÚA NƯỚC LUC
Đất trồng cây hàng năm khác	HNK	ĐẤT HƯ HNK
Đất trồng cây lâu năm	CLN	ĐẤT CÂY LÂU NĂM CLN
Đất nuôi trồng thủy sản	NTS	ĐẤT NUÔI TRỒNG THỦY SẢN NTS
Đất nông nghiệp khác	NKH	ĐẤT NÔNG NGHIỆP KHÁC NKH
Đất ở tại nông thôn	ONT	ĐẤT Ở TẠI NÔNG THÔN ONT
Đất ở tại đô thị	ODT	ĐẤT Ở TẠI ĐÔ THỊ ODT
Đất xây dựng trụ sở cơ quan	TSC	ĐẤT TRỤ SỞ CƠ QUAN TSC
Đất quốc phòng	CQP	ĐẤT QUỐC PHÒNG CQP
Đất an ninh	CAN	ĐẤT AN NINH CAN
Đất khu công nghiệp	SKK	ĐẤT KHU CÔNG NGHIỆP SKK
Đất cụm công nghiệp	SKN	ĐẤT CỤM CÔNG NGHIỆP SKN
Đất cơ sở sản xuất phi nông nghiệp	SKC	ĐẤT CƠ SỞ SẢN XUẤT PHI NÔNG NGHIỆP SKC
Đất thương mại, dịch vụ	TMD	ĐẤT THƯƠNG MẠI, DỊCH VỤ TMD
Đất sản xuất vật liệu xây dựng, làm đồ gốm	SKX	ĐẤT SẢN XUẤT VẬT LIỆU XÂY DỰNG, LÀM ĐỒ GỐM SKX
Đất sử dụng cho hoạt động khoáng sản	SKS	ĐẤT SỬ DỤNG CHO HOẠT ĐỘNG KHOÁNG SẢN SKS
Đất có di tích lịch sử - văn hóa	DDT	ĐẤT CÓ DI TÍCH LỊCH SỬ - VĂN HÓA DDT
Đất danh lam thắng cảnh	DDL	ĐẤT DANH LAM THẮNG CẢNH DDL
Đất bãi thải, xử lý chất thải	DRA	ĐẤT BÃI THẢI, XỬ LÝ CHẤT THẢI DRA
Đất cơ sở tôn giáo	TON	ĐẤT CƠ SỞ TÔN GIÁO TON

TÊN KÝ HIỆU	KÝ HIỆU HIỆN TRẠNG	KÝ HIỆU QUY HOẠCH
Đất cơ sở tín ngưỡng	TIN	ĐẤT CƠ SỞ TÍN NGƯỠNG TIN
Đất có mặt nước chuyên dùng	SMN	ĐẤT CÓ MẶT NƯỚC CHUYÊN DÙNG SMN
Đất nghĩa trang, nghĩa địa, nhà tang lễ, nhà hỏa táng	NTD	ĐẤT NGHĨA TRANG, NGHĨA ĐỊA, NHÀ TANG LỄ, NHÀ HỎA TÁNG NTD
Đất sinh hoạt cộng đồng	DSH	ĐẤT SINH HOẠT CỘNG ĐỒNG DSH
Đất xây dựng cơ sở văn hóa	DVH	ĐẤT XÂY DỰNG CƠ SỞ VĂN HÓA DVH
Đất xây dựng cơ sở y tế	DYT	ĐẤT XÂY DỰNG CƠ SỞ Y TẾ DYT
Đất xây dựng cơ sở giáo dục và đào tạo	DGD	ĐẤT XÂY DỰNG CƠ SỞ GIÁO DỤC VÀ ĐÀO TẠO DGD
Đất xây dựng cơ sở thể dục thể thao	DTT	ĐẤT XÂY DỰNG CƠ SỞ THỂ DỤC THỂ THAO DTT
Đất giao thông	DGT	ĐẤT GIAO THÔNG DGT
Đất thủy lợi	DTL	ĐẤT THỦY LỢI DTL
Đất công trình năng lượng	DNL	ĐẤT CÔNG TRÌNH NĂNG LƯỢNG DNL
Đất công trình bưu chính viễn thông	DBV	ĐẤT CÔNG TRÌNH BƯU CHÍNH VIỄN THÔNG DBV
Đất chợ	DCH	ĐẤT CHỢ DCH
Đất phi nông nghiệp khác	PNK	ĐẤT PHI NÔNG NGHIỆP PNK
Đất chưa sử dụng đưa vào sử dụng	CSD	
Ranh giới đất đô thị		
Ranh giới khu SX nông nghiệp		
Ranh giới khu phát triển công nghiệp, cụm công nghiệp		
Ranh giới khu đô thị		
Ranh giới khu đô thị - TM - DV		
Ranh giới khu du lịch		

TÊN KÝ HIỆU	KÝ HIỆU HIỆN TRẠNG	KÝ HIỆU QUY HOẠCH
Địa giới hành chính tỉnh		
Địa giới hành chính huyện		
Địa giới hành chính xã		
Đường quốc lộ - tên đường		
Đường tỉnh lộ - tên đường		
Đường huyện		
Đường liên xã		
Đường điện 110KV		
Đường điện 220KV		
Sông, suối, ao, hồ		
Kênh, mương		
Trụ sở UBND huyện		
Trụ sở UBND xã		
Đình, chùa, đền, miếu		
Nhà thờ		
Trường học		
Bệnh viện, trạm y tế		
Bưu điện		
Chợ		
Sân vận động		
Khu nông nghiệp công nghệ cao		
Bình độ cơ bản		
Bình độ cái ghi chú độ cao bình độ		
Điểm độ cao, ghi chú độ cao		

DIỆN TÍCH, CƠ CẤU SỬ DỤNG ĐẤT ĐẾN NĂM 2030

(Tổng diện tích tự nhiên 10.338,26 ha)

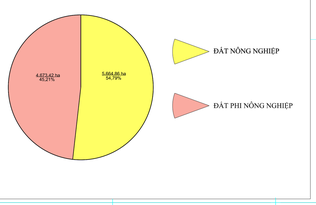

ỦY BAN NHÂN DÂN TỈNH HƯNG YÊN	SỞ TÀI NGUYÊN VÀ MÔI TRƯỜNG TỈNH HƯNG YÊN	ỦY BAN NHÂN DÂN HUYỆN KIM ĐỘNG	CÔNG TY CP TẬP ĐOÀN ĐẤT VIỆT
Hưng Yên, Ngày ... tháng ... năm 202	*Hưng Yên, Ngày ... tháng ... năm 202*	*Kim Động, Ngày ... tháng ... năm 202*	*Hà Nội, Ngày ... tháng ... năm 202*

NGUỒN TÀI LIỆU :
Xây dựng trên cơ sở bản đồ hiện trạng sử dụng đất năm 2020 của các xã, Thị trấn trong huyện
Điều tra cập nhập biến động sử dụng đất các xã, thị trấn trong huyện đến năm 2024
Điều tra nhu cầu sử dụng đất của các xã, Thị trấn trong huyện đến năm 2030

TỶ LỆ 1 : 10.000

ĐƠN VỊ XÂY DỰNG :
Công ty cổ phần tập đoàn Đất Việt